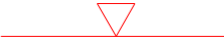

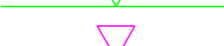




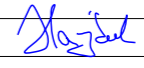



M 1 : 100 000

LEGENDA

-  - jestvujúce VN vedenie bez zmeny
-  - jestvujúce NN vedenie bez zmeny
-  - jestvujúce NN vedenie rekonštrukcia
-  - demontáž jestvujúceho vedenia
-  - rekonštrukcia TS
-  - demontáž TS

Mapové podklady : Informačný systém katastra nehnuteľností  
 © Úrad geodézie, kartografie a katastra Slovenskej republiky

ZODPOVEDNÝ PROJEKTANT	Ing. Zoran Kostič			
VEDÚCI PROJEKTU	Ing. Zoran Kostič			
PROJEKTANT	Ing. Zoran Kostič			
VEDÚCI ÚTVARU	Ing. Martin Hajduk 			
STAVEBNÍK	Východoslovenská distribučná a.s.			
Miesto Stavby	Veľká Ida, k.ú. Veľká Ida	STUPEŇ	PROJEKT	
NÁZOV STAVBY	<b>Veľká Ida - výmena TS, úprava NN, DP</b>	ČÍSLO ZAKÁZKY	IP-10790	
		DÁTUM	10/2020	
		FORMÁT	2xA4	
NÁZOV VÝKRESU	<b>SO 03 - Celková situácia</b>	MIERKA	1 : 5 000	